

Voyage dans le temps

LES FOUILLES

Vers 1867, les carrières étaient en pleine activité et c'est en creusant une tranchée d'accès que les ouvriers trouvèrent les premiers ossements.

Comment le site fut-il découvert ?

« Le bruit avait couru dans la région que l'on avait trouvé de grands ossements - des restes de baleines - au pied du Mont ! Par chance, Simon Sidorot, alors Doyen de la Faculté des Sciences de Rennes, fut mis au courant de cette rumeur. Il se rendit sur les lieux. Il ne s'agissait pas de baleines mais bien de mammouths : les fouilles commencèrent. »

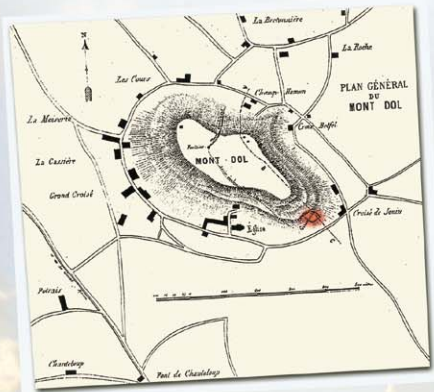
d'après J-L Monnier

Où creusa-t-on ?

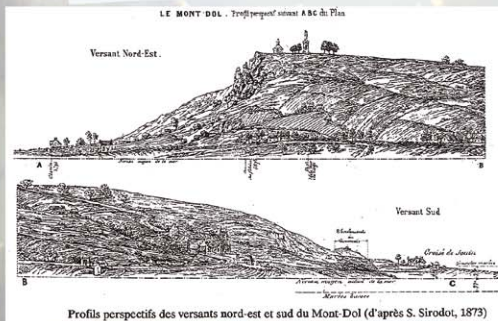
Le gisement se situait au pied du Tertre, dans le secteur occupé aujourd'hui par le cimetière et la maison à l'est.

Quand ?

M. Sirodot fouilla le site du 12 juin au 30 septembre 1872, puis en 1873 et 1874 (croquis ci-dessous).



LE MONT-DOL - Profil perspectif orienté ABC de l'Est



Profil perspectif des versants nord-est et sud du Mont-Dol (d'après S. Sirodot, 1873)

M. Aubrée, propriétaire du terrain, reprit les fouilles les fouilles avant la 1ère guerre mondiale.

M. Vayson de Pradene fouilla la partie nord-est du cimetière en 1923 (planche d'échantillons à gauche).



Racloirs à bords retouchés



pointe moustérienne



Que sont devenus les vestiges ?

Des collections très importantes, dont celles de Simon Sirodot, heureusement préservées, existent et peuvent être réétudiées à l'université de Rennes 1 et au Musée de l'Homme à Paris.

Toutefois, une partie, non quantifiable, fut dispersée. L'abbé Descottes en 1923 proposait dans une brochure : « Si le cœur vous en dit, demandez à l'un des carriers de vous prêter ses outils et vous trouverez facilement, en creusant un peu, des silex taillés et peut-être même des ossements fossilisés. »

De quand date le site ?

Il date d'environ 110 000 ans. En 1877, l'abbé Hamard, défenseur de la thèse biblique, pensait qu'il était contemporain des monuments mégalithiques, qu'il attribuait aux Celtes et datait... des débuts de l'ère chrétienne !

Qui utilisa ce lieu ?

Il s'agit de chasseurs néandertaliens qui établissaient leur campement quand les troupeaux de grands herbivores étaient dans la région. On ne sait combien de temps ce camp fut utilisé.



L'outillage

Les chasseurs préhistoriques utilisaient surtout du silex qui provenait des fonds de la Manche. Mais d'autres roches ont été également taillées : dolérite locale, quartz, grès rose, grès lustré...

Les outils furent confectionnés essentiellement au campement. Racloirs et pointes moustériennes dominent, alors que les bifaces sont absents. Quelques grattoirs, burins, perceurs, couteaux à dos sont moyennement représentés.

La technique utilisée se rapproche de celle du site de référence : la Ferrassie en Dordogne. Les scientifiques parlent d'industrie du Moustérien de type Ferrassie.

Un gisement de La Cotte de Saint-Brelade à Jersey a livré une industrie ressemblant beaucoup à celle du Mont-Dol. Sur ce site, on retrouva des ossements néandertaliens. Dans la région, deux autres sites ont été occupés par des Néandertaliens. L'un se trouve à Saint-Suliac, l'autre à la Vicomté-sur-Rance.



Silex avec nucléos

Éclats de silex typiques Levallois



Simon Sirodot (1825-1903)



(Chaque rectangle de la règle correspond à 1 cm)



Partie supérieure de la coupe du gisement




Illustration de Mont-Dol, Nourris (en noir)